



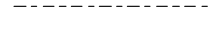





LEGENDA:

-  Hranice katastru obce
-  ÚSES
-  Ochranná zóna NRBK
-  Územní rezerva - silnice
-  Vedení VN
-  Železniční trať
-  Silnice I. a II. třídy
-  Silnice III. třídy

 TIPOS PROJEKTOVÁ KANCELÁŘ		Husova 888 562 01, Ústí nad Orlicí tel./fax: 465 523 086 www.tiposuo.cz tiposuo@seznam.cz		 zpracováno na softwaru ArchCAD 16	
		Autorizovaný projektant: Ing. arch. Petr Kulda	Kreslil: Tomáš Žďárský		
Objednatel: Obec Sopotnice		Měřítko: 1:25000	Číslo paré: 		
Projekt - název - místo: ÚP Sopotnice		Stupeň: 			
Název výkresu: Výkres širších vztahů		Číslo výkresu: II.b.		List: 1	