




LEGENDA

ČLENĚNÍ ÚZEMÍ

-  hranice řešeného území - správní hranice obce
-  zastavěné území
-  plochy s možností vyvlastnění
koridor pro umístění žel. tratě Choceň-Ústí n.Orl.
včetně souvisejících staveb a opatření (D100)

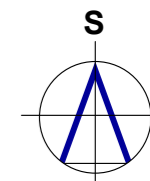
Poznámka: ÚAP - Územně analytické podklady
 ÚAP 016 - území s archeologickými nálezy (III. kategorie) - celé KÚ
 ÚAP 044 - vodní zdroj povrchové, podzemní vody včetně OP - celé KÚ
 ÚAP 045 - chráněná oblast přirozené akumulace vod (CHOPAV) - celé KÚ
 ÚAP 046 - zranitelná oblast - celé KÚ
 ÚAP 047 - vodní útvar povrchových, podzemních vod - celé KÚ
 ÚAP 065 - oblast se zhoršenou kvalitou ovzduší - celé KÚ
 ÚAP 102a - letiště a letecké stavby a jejich OP a zájmové území

tipos
 PROJEKTOVÁ KANCELÁŘ

Husova 888
 562 01, Ústí nad Orlicí
 tel./fax: 465 523 086
 www.tiposuo.cz
 tiposuo@seznam.cz



zpracováno
 na softwaru
ArchiCAD 16



Autorizovaný projektant:
 Ing. arch. Petr Kulda

Kreslil:
 Tomáš Žďárský

Datum:
 listopad 2021

Objednatel:
 Obec Hrádek

Měřítko:
 1:5000

Číslo paré:

Projekt - název - místo:
ZMĚNA č.1
ÚZEMNÍHO PLÁNU HRÁDEK

Stupeň:

Číslo výkresu:

List:

I.C.

Název výkresu: Výkres veřejně prospěšných staveb, opatření a asanací

